

CHANDOLIN

ST-LUC

ZINAL

GRIMENTZ

VERCORIN

SIERRE-SALGESCH

**sierre**  **anniviers**  
CŒUR DU VALAIS SWITZERLAND



Information et Réservations  
+41 (0)848 848 027  
[www.sierre-anniviers.ch](http://www.sierre-anniviers.ch)

join us on 



# Le Tour pédestre du Val d'Anniviers

Marchez à votre rythme, suivez le balisage, pique-niquez quand et où vous le souhaitez. Dormez chaque nuit dans un autre lieu et profitez des paysages extraordinaires de cette région du Valais Central. La boucle traditionnelle vous entraîne de Sierre à Sierre en passant dans l'ordre par Chandolin/St-Luc, Zinal, Grimentz et Vercorin. La durée de marche quotidienne est estimée à environ 5h00. En option le dernier jour, nous vous proposons le Vallon de Réchy ou le Sentier Viticole reliant Sierre à Salgesch. Chaque étape est envisageable séparément si vous désirez raccourcir votre séjour. Par contre, passer 2 nuits dans chaque station est également intéressant pour profiter des possibilités locales offertes.

### **Le sentier**

Un signe indique le trajet tout au long du parcours. Celui-ci se fait sans guide. Vous resterez donc libres de choisir votre propre rythme de marche, vos endroits de pique-nique et vos arrêts pour admirer les panoramas et les paysages qui se diversifient au fil des étapes. Le parcours est en outre, spécialement indiqué sur la carte qui vous sera remise à votre arrivée.

### **Les bagages**

Outre le sac à dos qui vous accompagne tout au long de votre périple, votre bagage sera automatiquement pris en charge d'un lieu à l'autre. Un seul bagage est autorisé par personne.

### **La nourriture**

Le petit-déjeuner, le souper et le pique-nique sont fournis dans tous les styles d'hébergement.

### **L'hébergement**

Ci-dessous, les possibilités de logement à votre disposition au moment de la parution de cette brochure. D'autres partenaires, et donc de nouvelles possibilités sont certainement offertes. N'hésitez pas à nous faire part de vos désirs.

|                                |               |          |         |             |
|--------------------------------|---------------|----------|---------|-------------|
| - Sierre, Salgesch et environs |               | hôtel*** |         |             |
| - St-Luc                       | hôtel**** Spa | hôtel*** | hôtel** | Gîte/Cabane |
| - Zinal                        |               | hôtel*** | hôtel** | Cabane      |
| - Grimentz/St-Jean             |               | hôtel*** | hôtel** | Gîte/Cabane |
| - Vercorin/Chalais             |               | hôtel*** | hôtel** |             |

### **Les transports**

Vous avez la possibilité de raccourcir certaines étapes en utilisant les transports publics et les remontées mécaniques. À cet effet, 2 bons de transport par personne pour deux trajets en car postal au choix sont inclus (conseil: Sierre-Les Pontis et Vercorin/Chalais/Chippis-Sierre).

De plus, nous vous proposons, en payant un supplément, de bénéficier d'un abonnement pour 6 ou 10 jours d'accès libre aux remontées mécaniques de tout le Val d'Anniviers. Cela pour autant qu'elles soient en fonction.

### **Le point de départ**

Automobilistes: un tarif exceptionnel pour les clients du Tour du Val d'Anniviers peut vous être proposé pour le parking de longue durée situé au sud de la Gare de Sierre (Parking de la Plaine Bellevue).

Par le train, Sierre est sur la ligne de Genève, Lausanne, Zürich, Bern ou Brig.

### **VALABLE DE MI-JUIN À FIN OCTOBRE**

- 6 nuits en hôtel et en chambre double: Sierre, Salgesch / St-Luc / Zinal / Grimentz / Vercorin / Sierre, Salgesch ou Vercorin
- pension complète (petit-déjeuner, pique-nique de midi et repas du soir)
- prise en charge d'un bagage par personne d'une étape à l'autre (excepté en cabane)
- 2 transports en cars postaux par personne
- 1 carte pédestre du Val d'Anniviers

### ***Arrivée à Sierre, Salgesch et environs***

***La région de Sierre, Salgesch et environs se situe sur la rive droite du Rhône, possédant un ensoleillement exceptionnel elle est communément surnommée la «Cité du Soleil» ou «Sierre l'agréable». L'abondance de son vignoble et le bouquet exceptionnel de ses vins s'expliquent par des terres alluvionnaires conjuguées au soleil généreux. Les œnologues européens en sont venus à considérer le Valais comme un authentique conservatoire en matière de viticulture.***

### **Découvertes et suggestions**

Le sentier viticole (6km), accessible toute l'année, est un parcours de découverte, jalonné de panneaux explicatifs. Il relie les deux sites du Musée valaisan de la vigne et du vin, soit le Château de Villa à Sierre dédié au vin et à ses aspects culturels et la Maison Zumofen à Salgesch consacrée à la vigne et au travail du vigneron.

L'œnothèque du Château de Villa est le lieu de rendez-vous privilégié de tous les amateurs de vin. Elle invite à découvrir, dans un cadre convivial et exclusif, un choix de plus de 500 des meilleurs crus provenant de 70 caves de tout le Valais, quelques bouteilles rares de millésimes anciens et des eaux-de-vie de fruits des vergers valaisans.

### **1ère étape : Sierre/Salgesch à St-Luc**

Depuis Sierre, deux possibilités s'offrent à vous :

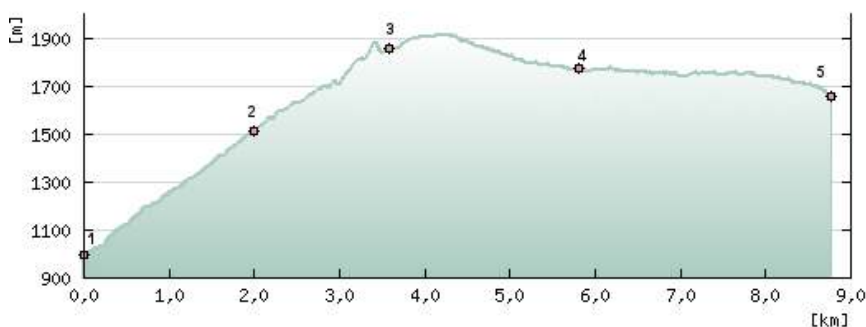
- Sierre -> Les Pontis (en bus) puis St-Luc via Chandolin à pied (env. 5h00 de marche)
- Sierre -> Finges (à pied ou en bus) puis St-Luc via Chandolin à pied par la chapelle de St-Antoine (env. 6h30 de marche)

### **Sierre -> Les Pontis en bus, puis St-Luc via Chandolin à pied (env. 5h00 de marche)**

Au départ de Sierre/gare (542 m), le bus vous emmène sur la route du Val d'Anniviers. Après quelques virages en épingle et le passage dans les canyons de la vallée, vous quittez le bus à l'arrêt des *Pontis*, au lieu dit « *Fribougxe* » (1001 m) Après 1h00 de marche sur une pente assez abrupte vous découvrez un petit coin de paradis, *Soussillon* (1388 m). L'ascension se poursuit durant env. 30 minutes, là vous rejoignez *Chandolin* par les bas (en. 1h50) ou gagnez l'alpage de *Ponchet* (1950 m et env. 2h00).

Si vous décidez de passer par *Ponchet* le chemin est assez sauvage et réserve de belles surprises (faune et flore). A noter que, cette proposition est destinée à de bons marcheurs. Depuis *Ponchet* une large route forestière vous conduit vers Chandolin (env. 1h30). Ne manquez pas le coup d'œil sur l'Ilgraben, site d'érosion unique en Europe. On dit de lui que c'est le plus beau et le plus gigantesque cirque rocheux résultant de l'effondrement de la montagne par les effets de l'érosion.

A *Chandolin* (1979 m), deux suggestions de parcours pour rejoindre *St-Luc* (1655 m) : soit par les bas, en traversant le village de Chandolin, puis les lieux dit *La Tueille et Lebing* (env. 1h30) ou par les hauts en poursuivant le parcours de la course Sierre-Zinal qui vous emmène dans la fraîcheur d'une forêt de pins vers *Tignousa* (2186 m et 1h15). Là, nous vous conseillons de prendre le funiculaire qui vous descend en 7 minutes à St-Luc (1655 m), mais si l'envie vous en dit, vous pouvez également rejoindre St-Luc à pied par la route pédestre (env. 1h30) ou par la piste de ski (env. 1h00).



## Sierre -> Finges puis St-Luc via Chandolin à pied par la chapelle de St-Antoine (env. 6h30 de marche)

Pour rejoindre Finges ou *creux de Chippis* (565 m), vous pouvez prendre le bus postal ou y venir directement à pied (env. 1h00 depuis la gare). Le chemin débute à 100 m. après le carrefour sur la route du Val d'Anniviers, suivre *Chapelle de St-Antoine*. Le parcours pentu et serpente suit le chemin de croix et vous emmène à la *Chapelle de St-Antoine* (989 m et env. 0h45) N'oubliez pas d'y faire sonner la cloche car ça porte bonheur ! L'ascension continue vers *Plan Palet* (1146 m et env. 0h45) puis vers *la forêt du Couquelle*. La montée est assez ardue mais riche en surprises. Vous aurez peut-être l'occasion d'y croiser une biche ou un chamois ! Après env. 2h00 vous atteignez l'alpage de Ponchet (1950 m), fenêtre ouverte sur le Val d'Anniviers. Depuis *Ponchet* une large route forestière vous conduit vers Chandolin (env. 1h30). Ne manquez pas le coup d'œil sur l'Illgraben, site d'érosion unique en Europe. On dit de lui que c'est le plus beau et le plus gigantesque cirque rocheux résultant de l'effondrement de la montagne par les effets de l'érosion. *A Chandolin, voir ci-dessus*

### Chandolin, 2000 m au-dessus de la mer

*Entre ciel et terre, à 2000 m d'altitude, se situe ce village où l'on trouve une flore riche et rare pour le Val d'Anniviers et même pour le Valais. Les promenades botaniques vous feront découvrir ces spécimens au milieu d'une nature intacte. Dans le vieux village, une exposition permanente est consacrée à Ella Maillart, voyageuse et écrivain. Elle fut l'une des hôtes les plus illustres de Chandolin.*

### St-Luc, le nez dans les étoiles

*L'observatoire astronomique situé à 2200 m d'altitude ainsi que le chemin planétaire (6 km) vous permettent de découvrir d'une façon originale les 9 planètes composant l'ensemble du système solaire. Le Cervin s'observe d'ici sous un angle inhabituel. Au bord du torrent, les moulins à eau datant du XVIIIe siècle battent toujours.*

## 2ème étape : St-Luc à Zinal (env. 5h30)

Depuis St-Luc, nous vous conseillons de rejoindre *Tignousa* (2186 m) en funiculaire. De là, un splendide point de vue sur la couronne impériale s'offre à vous, avec entre autre la Dent Blanche et le Cervin. L'observatoire des étoiles OFXB propose des visites qui permettent l'observation du soleil. L'hôtel Weisshorn, première étape de cette journée est également en point de mire. Pour le rejoindre, le système solaire représenté sur le chemin des planètes vous y emmène de manière ludique.

Outre les astres, vous traversez l'alpage de Roua (*Chalet Blanc* 2179 m et 0h20) où Saturne et ses anneaux se sont abrités. Au *Chiesso blanc* (2201 m et 0h30) la montée vers l'hôtel Weisshorn commence.

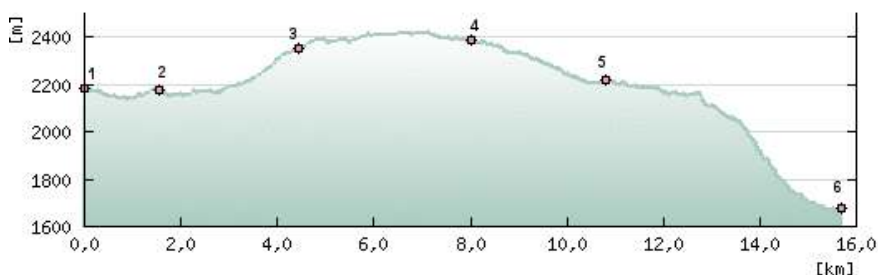
Après env. 0h30, vous atteignez l'hôtel centenaire de style anglais (2337 m). Pour les gourmands, ne manquez pas d'y goûter la fameuse tarte aux myrtilles.

Le voyage intersidéral continue vers la dernière planète du système, Pluton. Ne la ratez pas, après env. 0h20 de marche en contrebas du chemin.

La balade agréable continue vers *Bella lé* puis vers l'alpage de la *Barneuza* (2211 m et 1h00). Les paysages commencent à changer et la descente vers Zinal approche. Comptez env. 0h45 de descente très ardue depuis les hauts de Zinal.

### Zinal, au pied de la couronne impériale

*Zinal situé à 1670 m d'altitude, a su rester une station accueillante, simple et familiale. Les sentiers qui l'entourent vous emmèneront au pied de la fameuse Couronne Impériale, composée des cinq sommets culminant à plus de 4000 m d'altitude que sont le Bishorn, le Weisshorn, le Zinalrothorn, l'Obergabelhorn et la Dent-Blanche. Le Besso, légèrement plus bas, fait office de milieu de terrain avec le Cervin comme arrière. Ses nombreux glaciers, ses cascades et sa mine de cuivre offrent une large palette d'évasion.*



### **3ème étape : Zinal à Grimentz (env. 5h30)**

Pour cette 3<sup>ème</sup> étape, nous vous conseillons d'utiliser la cabine qui vous mène directement à Sorebois. Si vous souhaitez tout de même marcher, suivre la Navizence (1653 m) durant 0h15 puis empruntez le chemin serpenté qui vous mène à Sorebois via la *Fêta d'août* (2254 m et 2h00). A *Sorebois* (2438 m) le col est à env. 1h20 de montée à travers les alpages. Vous aurez peut-être la chance d'apercevoir quelques marmottes très nombreuses dans ce secteur. Arrivés *au col de Sorebois* (2835 m), une vue plongeante sur le barrage de Moiry illuminera vos yeux d'une couleur « eau des Caraïbes » frémissant à 2250 m au dessus de l'océan. La descente sur le barrage dure env. 1h00. Au *barrage* (2250 m), longez ses parois impressionnantes pour regagner le chemin qui vous conduira vers *Grimentz* (1564 m et 1h40) en suivant la rivière la Grougra. Ce tronçon est également emprunté par les valeureux mountainbikers du Grand Raid (Verbier-Grimentz) chaque année à la mi-août.

#### **Grimentz/St-Jean, les villages du bonheur**

*Emerveillés par la beauté des raccards brunis au soleil, charmés par l'éclat des couleurs de ses balcons fleuris de géraniums, ces villages s'offrent à vous telle une carte postale. Authentique et charmant, pittoresque et somptueux, Grimentz culmine à plus de 1570m d'altitude. Il abrite, au fond de ses caves, le réputé vin des glaciers mûrissant depuis plus de 100 ans dans des tonneaux de mélèze.*

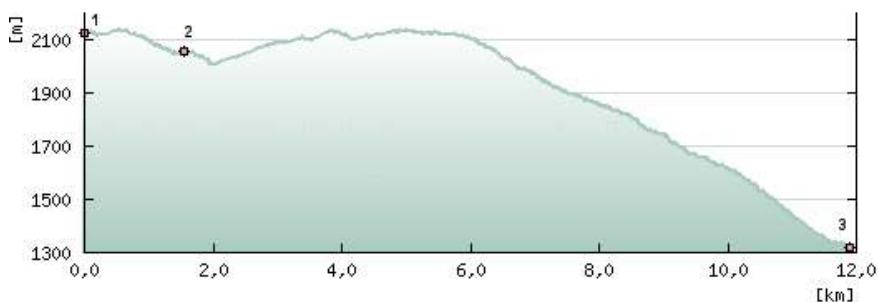


#### **4ème étape : Grimentz à Vercorin (env. 5h00)**

A partir du départ de télécabine (1518 m), le chemin à travers les pâturages suit le parcours de la télécabine (1719 m et 0h25) puis emprunte la route qui mène aux alpages. Après 0h45, au lieu dit "Le Chequet", suivre la direction de l'alpage d'Orzival (2100 m.). A ce point, deux possibilités: soit vous grimpez vers la Brinta (2660 m et 1h30) puis continuez sur les arrêtes direction Crêt du Midi (2331 m 0h45) et descendez en cabine ou à pied vers Vercorin (1342 m et env. 2h15), soit vous continuez vers l'alpage de Tracuit (1898 m et 0h45) puis Sigeroulaz (1861 m et 0h30) pour finalement atteindre Vercorin (1342 m et 01h15).

#### **Vercorin, le charme en plus**

*Situé le plus près de la plaine, ce petit village-station préservé offre une végétation généreuse et unique, un climat radieux, une nature sauvage et vivifiante. Le Vallon de Réchy, qui s'y ouvre à l'ouest est un site naturel et une réserve protégée, renfermant à lui seul presque toute la faune qui s'observe ailleurs en montagne. Son école de parapente procurera de multiples sensations lors d'un vol au-dessus de la vallée du Rhône.*



## **5ème étape : Vercorin et alentour**

### **Vallon de Réchy et lac du Louché (env. 7h00)**

Pour découvrir la réserve naturelle du Vallon de Réchy, nous vous conseillons d'utiliser les remontées mécaniques et atteindre ainsi le Crêt du Midi (2331 m), point de départ idéal pour cette randonnée riche en découvertes. Deux possibilités pour rejoindre l'Ar du Tsan (2200 m), par les hauts à travers une forêt fraîche et humide (env. 1h40) ou simplement suivre le chemin forestier (env. 1h40). Arrivé à l'Ar du Tsan, le coup d'œil sur la vallée du Rhône est imprenable. Ce plateau présente également une étrange spécificité : ces méandres qui sculptent le marécage de couleurs ambrés et de figures serpentées. Depuis ce point, le lac du Louché à 2567 m est à env. 1h30. Cette randonnée très agréable vous fera découvrir une flore très riche et rare comme par exemple les Linegrettes, petites fleurs à pompons cotonnés qui poussent dans les gouilles. Pour le retour, vous pouvez suivre le chemin de l'autre versant via les gouilles de Potoc (2468 m) et la Fâche qui vous permettra d'avoir un coup d'œil plongeant sur l'Ar du Tsan (env. 1h15). Pour regagner Vercorin, un chemin pentu qui suit la cascade vous emmène vers le refuge du bisse (1661 m 1h00). Depuis là, vous n'avez qu'à vous laisser vous emporter par le courant du bisse qui vous guide vers Vercorin (1320 m et 1h30).

### **Refuge du Bisse (env. 4h00 aller-retour)**

Depuis Vercorin (1320 m), une petite escapade vers le Vallon de Réchy vous permettra de découvrir le bisse de Vercorin et finalement le Refuge du Bisse (1661 m) avec un panorama grandiose sur la vallée du Rhône et une vue impressionnante sur la cascade qui s'échappe, plus haut, de l'Ar du Tsan 400 m.

Pour rejoindre Sierre, nous vous conseillons d'utiliser les bus postaux car le chemin y menant est très pentu.

